EL DESAFÍO DEL MES

El Lenin conquistado

ASCENSO A PIE Y DESCENSO CON ESQUÍS

Subir un siete mil ya "tiene tela", pero además descenderlo con esquís… son palabras mayores. Un gran reto que te contamos en el desafío de este mes, muy especial para nosotros, ya que **uno de sus protagonistas es uno de los colaboradores habituales de la revista: nuestro meteorólogo Luis Pantoja.**
Luis, además de especialista en meteorología, es Guía de Alta Montaña y Profesor de la Escuela Española de Esquí. Como montañero y esquiador, el freeride es una de sus pasiones, y no duda en invertir su tiempo en viajes y aventuras en busca de descensos vírgenes por montañas del mundo. Así, después de haber desvirgado palas por la Península y Alpes, y logrado ascender el año pasado el Elbrus para descenderlo con esquís**, él y su compañero de aventuras y amigo Mariano Frutos decidieron dar un salto cualitativo: El Pico Lenín, de 7.134 metros, situado en la cordillera del Pamir, en Kirguizistán.**

Después de un largo viaje por avión hasta Osh, y cerca de nueve horas por carreteras destrozadas, Luis y Mariano llegaron a la pradera en la que se asienta el campo base a 3.600 metros, al pie de la formidable pared norte del Lenin. Allí se encontraron con que en los últimos veinte días el mal tiempo había sido constante, por lo que únicamente dos personas habían hecho cumbre.
Después de ascender algún pico de más de cuatro mil para ir aclimatándose, pasaron a instalarse en el campo 1 a 4.400 metros, con mal tiempo constante y a la espera de una mejoría para seguir progresando. Sin embargo, **las incesantes nevadas impedían la travesía hasta el campo 2, ya que entre ambos campos la había numerosas grietas** (en las que ya habían caído cuatro personas, afortunadamente sin consecuencias graves) y numerosas avalanchas. A la espera de poder subir, se dieron cuenta de que eran los únicos que llevaban esquís entre las numerosas expediciones que había esperando intentar alcanzar la cima.

Por fin, después de varios días atrapados por el mal tiempo, pudieron salir a las 6 de la mañana hacia el campo 2 a 5.400 m, por una ruta que discurre primero por la morrena del glaciar del Lenin, para luego afrontar las paredes de la cara norte. El comienzo es bastante duro, con rampas fuertes, sembradas de grietas. **Cuatro horas después, llegando ya casi al C2, Mariano se empezó a encontrar muy escaso de fuerzas, llegando al agotamiento total.** Esto, unido a la altura, se tradujo en un bloqueo estomacal, por el cual apenas pudo comer ni beber nada durante toda la tarde y noche. Además, la aglomeración que hay en el C2 obliga a poner la tienda donde uno puede y no donde uno quiere, haciendo que la noche sea más incómoda de lo normal y no se pueda descansar bien.

EL LENIN EN

Pico Lenín. Cordillera del Pamir, Kirguizistán
Altitud: 7.134 m
Desnivel esquiable: 3 km
Inclinación: 40° (50° máx.)

FOTOS: LUIS PANTOJA

OXIGENATE 4.indd 14 14/08/2008 18:41:12



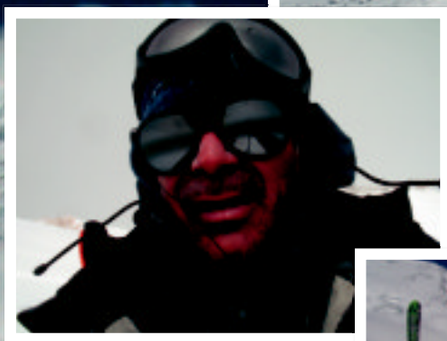



Arriba Luis con el pico Lenin de fondo. En el centro, a 7.000 m, con principio de ceguera de montaña. A la derecha con Mariano en el Campo Base.

Finalmente Mariano decidió retirarse a descansar al C1 o al CB y recogió todas sus pertenencias para descender en esquís hasta quedarse a 1h del C1, ya que la nieve no llegaba hasta éste. Tras hidratarse y comer, decidió continuar el descenso hasta el CB,
Luis, tras ofrecerse a acompañar a Mariano, se quedó en el campo 2 para intentar completar la aventura. Su plan era subir hasta los 6.200 m del C3 el viernes 25 y ascender el Razdelnaya (6.400 m.), volviendo a descansar al C2, para en una o dos jornadas, atacar la cumbre. Con tan sólo algunos dolores de cabeza pasajeros, Luis ha aclimatado bien y puede plantearse el ataque a la cumbre. Y así lo hizo el 27 de julio, que amaneció ventoso y frío, y aunque el resto de personas que atacaron la cumbre se dieron la vuelta, **Luis alcanzó la zona somital (alrededor de los 7.000 m) sin poder llegar a la misma cima debido a la falta de visibilidad y a principios de ceguera de montaña**. Tomó la decisión de renunciar a la cima para poder introducirse con algo de visibilidad en los corredores que dan acceso a la cara norte, y descender esquiando.
En los primeros giros, sorteando unos seracs, pasó de nieve dura a costra empotrándose en ella. La puntera de una fijación saltó, a pesar de estar bloqueada, y rodó unos cuantos metros hasta que consiguió detenerse con el esquí que le quedaba puesto. Cuando las nubes se le echaron encima, no conseguía distinguir el relieve y no podía localizar posibles grietas ocultas, zonas de hielo vítreo, placas de viento y lo que es peor, la ruta que debía seguir en este océano helado.

Finalmente logró llegar hasta el campo 1, y desde allí sano y salvo hasta el hogar en Cercedilla, desde donde nos seguirá enviando los artículos de meteorología que todos los meses podéis disfrutar en esta revista.

Enhorabuena Luis

Más desafíos

▶ AL EVEREST A DOS RUEDAS

Subir a 6.500 metros de altura y 5.200 m de estos sobre una bicicleta no es algo que se vea muy a menudo. Pablo Chertudi, director comercial del touroperador suizo Kuoni, junto a su compañero Ricardo Núñez, bombero de la Comunidad de Madrid emprenden el desafío de explorar en bicicleta los paisajes del Nepal, y además **coronar el Campo Base Avanzado del Everest, un collado de 6.500 m de altura**. El primer trayecto sale desde Katmandú, capital del Nepal, pasando por el Tíbet hasta llegar al Campo Base del Everest, a 5.200 m. La segunda parte del trayecto continua hasta el Campo Base Avanzado, que supone un trekking hasta los 6.400-6.500 metros por la morrena del glaciar.

▶ AL POLO NORTE EN KAYAK

El **explorador y activista contra el cambio climático británico Lewis Gordon anunció recientemente la intención de alcanzar el Polo Norte en kayak** para demostrar lo rápido que se está derritiendo el casquete polar. El viaje debería llevarle como mínimo dos semanas, y si no fuese por el calentamiento del planeta, ni siquiera sería posible. Por ello el explorador declaró "El fracaso sería un éxito en esta expedición". Gordon remará desde la isla noruega de Svalbrd, y recorrerá 1.200 kilómetros por el océano ártico utilizando las grietas como caminos hasta el Polo Norte.
Para mostrar que el calentamiento global afecta de una manera o de otra a todos los países, levantará 192 banderas nacionales en el Polo si logra llegar hasta allí.

▶ LISBOA-VALLNORD NON STOP

1.350 kilómetros non-stop en bicicleta desde Lisboa hasta la estación andorrana de Vallnord. Dani Buyo junto a Marcel Zamora, Ariadna Tudela y Josep Arjma atravesaron la península el pasado mes de julio por Extremadura, Castilla-La Mancha, Madrid, Aragón y Cataluña en un total de 72 horas, **en la cronometrada ciclista por relevos más larga del mundo.** El equipo llegó al sector Pal de la estación sector Pal de Vallnord, Andorra, satisfecho por haber cumplido con el objetivo marcado y con nuevos retos en la mente.

OXIGENATE 4.indd 15 14/08/2008 18:41:21